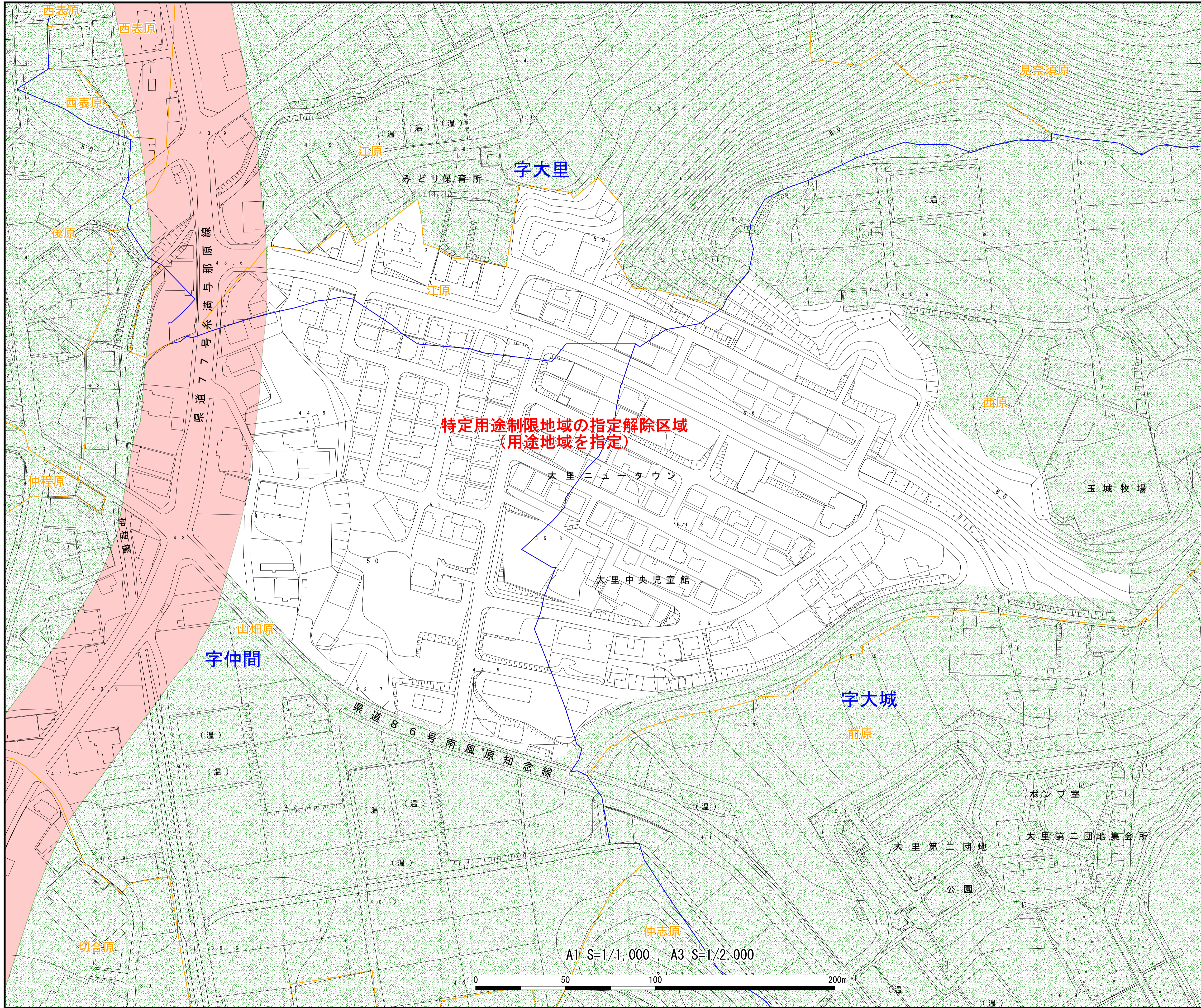



南城市都市計画特定用途制限地域の変更  
(南城市決定)

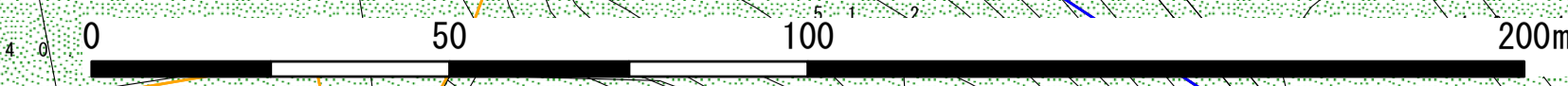
計 画 図

A1 S=1/1,000 , A3 S=1/2,000

大里ニュータウン地区



A1 S=1/1,000 , A3 S=1/2,000



凡 例		
区分	地域名	面積
	産業環境地区	14.0ha
	幹線道路沿道地区 市街地型	40.0ha
	幹線道路沿道地区 農村型	142.0ha
	リゾート環境地区	193.0ha
	居住環境保全地区	4,310.6ha

凡 例	
	大字界
	小字界