

与那原町

南城市

泉之原

南城市

字連波古

西

津波古

島之前原

田原

100

1種低層

50

200

2種中高層

60

西原

100

1種低層

50

佐敷字津波古地区地区計画

仲瀬原

兼久原

200

1種住居

60

200

2種住居

60

200

2種住居

60

荒砂原

東原

津波古南郵便局

馬天港

浜之原

西

200

1種中高層

60

南城市商工会

津波古南郵便局

津波古南郵便局


津波古南郵便局

津波古南郵便局

南城都市計画用途地域の変更
(南城市決定)
佐敷地区

計画図

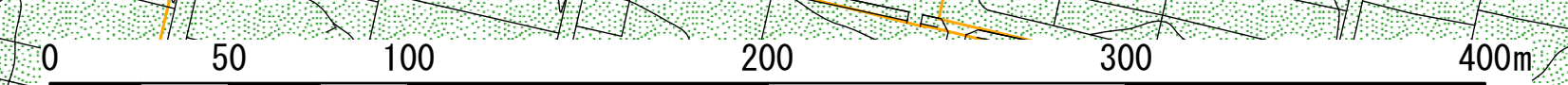
縮尺 A1 S=1/2,000, A3 S=1/4,000
全体2葉のうち1号



凡例	
区分	用途地域名
	第一種低層住居専用地域
	第一種中高層住居専用地域
	第二種中高層住居専用地域
	第一種住居地域
	第二種住居地域
	容積率 地域名 建ぺい率
	容積率とは・・・建築延面積と敷地面積の割合 建ぺい率とは・・・建築面積と敷地面積の割合

凡例	
	用途地域界(今回変更区域)
	用途地域界(既存区域)
	行政界
	大字界
	小字界
	都市施設
	地区計画
	特定用途制限地域(幹線道路沿道地区 市街地型)
	特定用途制限地域(居住環境保全地区)
	風致地区

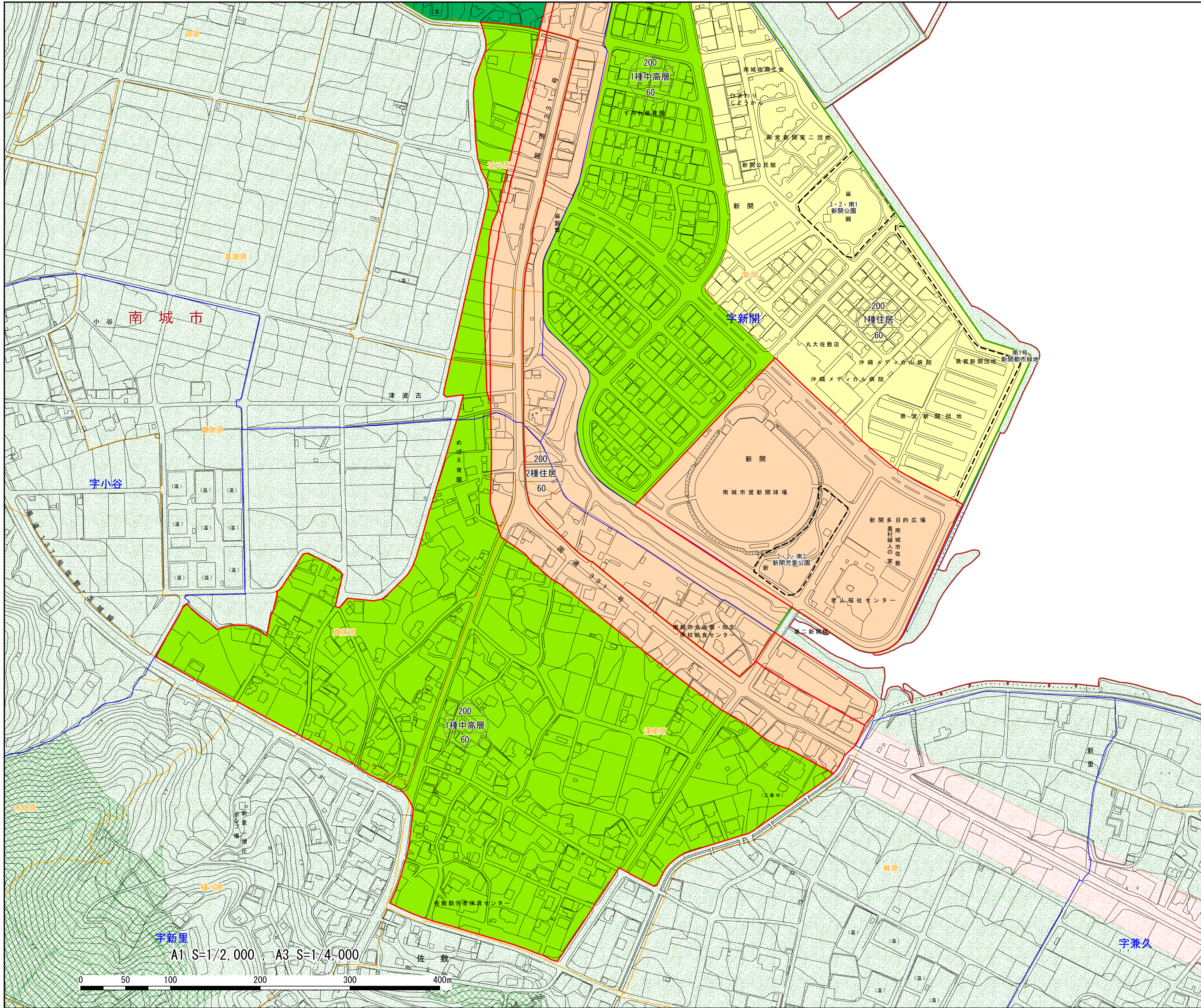

A1 S=1/2,000 A3 S=1/4,000



南城都市計画用途地域の変更
(南城市決定)
佐敷地区

計 画 図

縮尺 A1 S=1/2,000, A3 S=1/4,000
全体2葉のうち2号



凡 例	
区分	用途地域名
	第一種低層住居専用地域
	第一種中高層住居専用地域
	第二種中高層住居専用地域
	第一種住居地域
	第二種住居地域
<div style="border: 1px solid black; border-radius: 50%; padding: 5px; display: inline-block;"> 容積率 地域名 建ぺい率 </div>	容積率は・・・建築延面積と敷地面積の割合 建ぺい率は・・・建築面積と敷地面積の割合

凡 例	
	用途地域界(今回変更区域)
	用途地域界(既存区域)
	行政界
	大字界
	小字界
	都市施設
	地区計画
	特定用途制限地域(幹線道路沿道地区 市街地型)
	特定用途制限地域(居住環境保全地区)
	風致地区

A1 S=1/2,000 A3 S=1/4,000

