

与那原町

南城市

泉之原

南城市

字津波古

佐敷

田原

島之原

東原

浜之原

100
1種低層
50

200
2種中高層
60
西原

100
1種低層
50

佐敷字津波古地区地区計画

仲瀬原

兼久原

200
1種住居
60

200
2種住居
60

200
1種住居
60

荒砂原

2,2・南5
馬天児童公園


馬天港

津波古

南城都市計画特別用途地区の決定
(南城市決定)
沿道複合地区(佐敷地域西部地区)

計画図

縮尺 A1 S=1/2,000, A3 S=1/4,000
全体2葉のうち1号



凡例		
区分	地域名	面積
	今回決定区域	21.5ha

凡例	
区分	用途地域名
	第一種低層住居専用地域
	第一種中高層住居専用地域
	第二種中高層住居専用地域
	第一種住居地域
	第二種住居地域
	容積率とは・・・建築延積と敷地面積の割合 地域名 建ぺい率とは・・・建築面積と敷地面積の割合

凡例	
	用途地域界
	行政界
	大字界
	小字界
	都市施設
	地区計画
	特定用途制限地域(幹線道路沿道地区 市街地型)
	特定用途制限地域(居住環境保全地区)
	風致地区

A1 S=1/2,000 A3 S=1/4,000

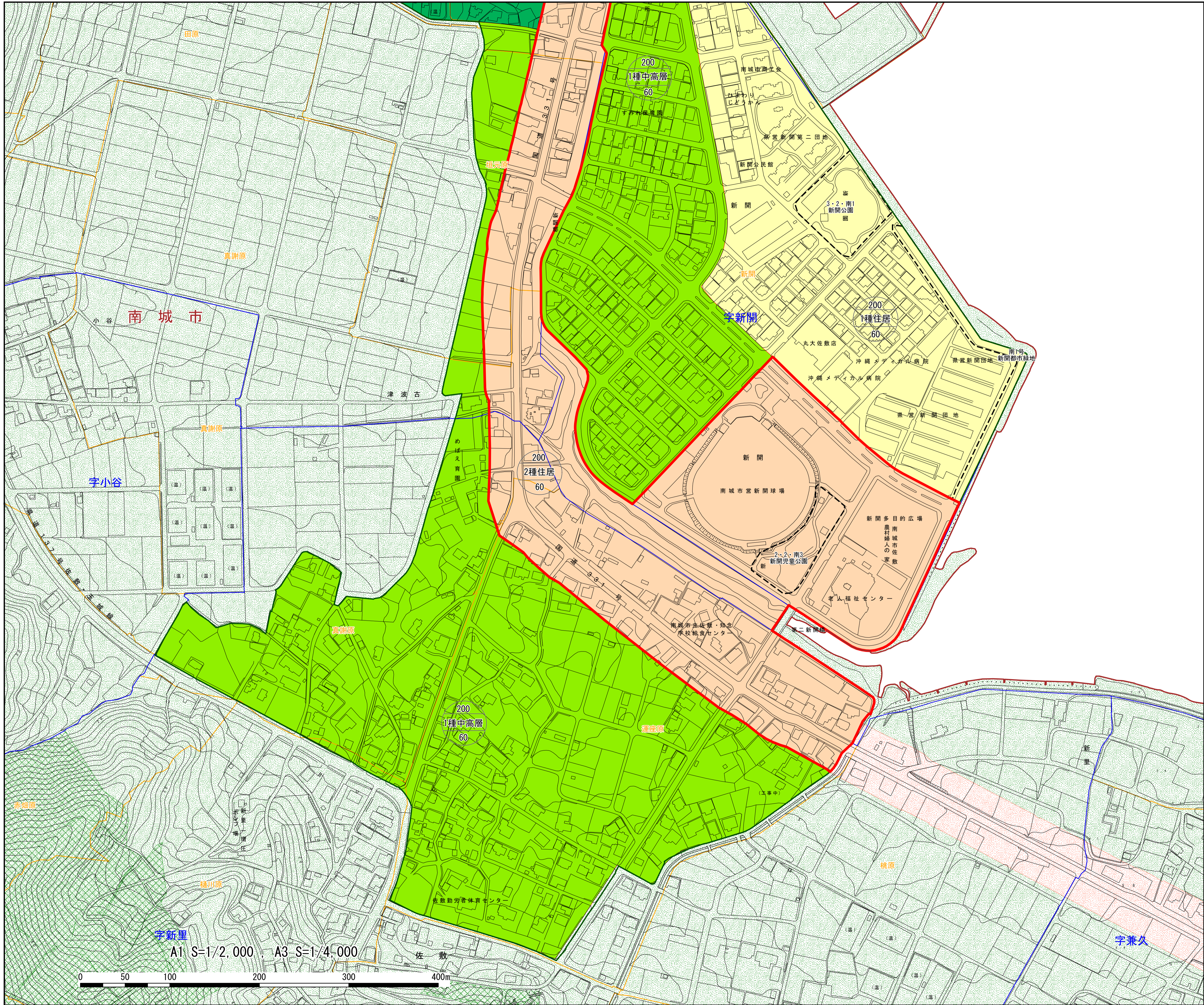
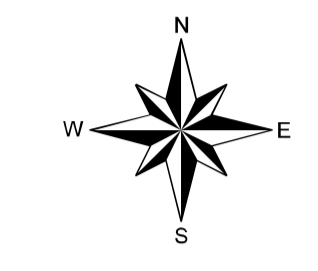
0 50 100 200 300 400m

3,2・南1
新聞公園

南城都市計画特別用途地区の決定
 (南城市決定)
 沿道複合地区(佐敷地域西部地区)

計 画 図

縮尺 A1 S=1/2,000, A3 S=1/4,000
 全体2葉のうち2号



凡 例		
区分	地域名	面積
[Red outline]	今回決定区域	21.5ha

凡 例	
区分	用途地域名
[Dark Green]	第一種低層住居専用地域
[Light Green]	第一種中高層住居専用地域
[Yellow-Green]	第二種中高層住居専用地域
[Yellow]	第一種住居地域
[Orange]	第二種住居地域
[Circle with text]	容積率 地域名 建ぺい率
	容積率とは・・・建築延面積と敷地面積の割合 建ぺい率とは・・・建築面積と敷地面積の割合

凡 例	
区分	用途地域名
[Green line]	用途地域界
[Red line]	行政界
[Blue line]	大字界
[Orange line]	小字界
[Dashed line]	都市施設
[Hatched box]	地区計画
[Red dotted box]	特定用途制限地域(幹線道路沿道地区 市街地型)
[Green dotted box]	特定用途制限地域(居住環境保全地区)
[Cross-hatched box]	風致地区

