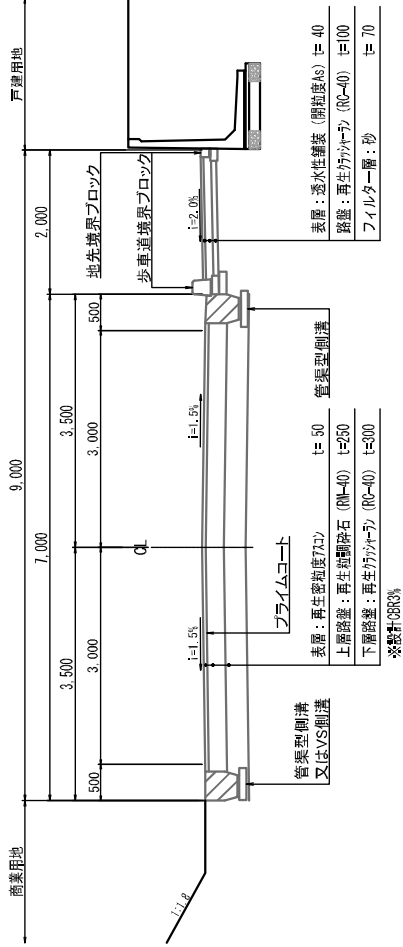
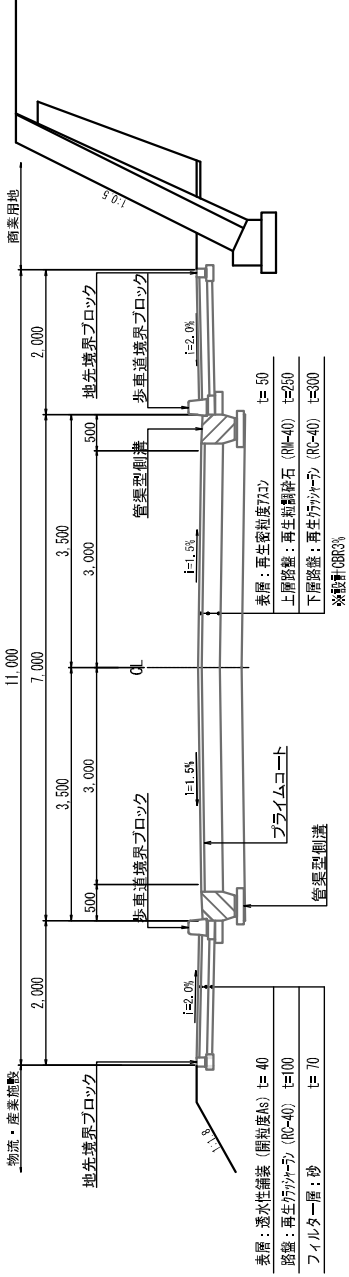


道路標準断面図(1)

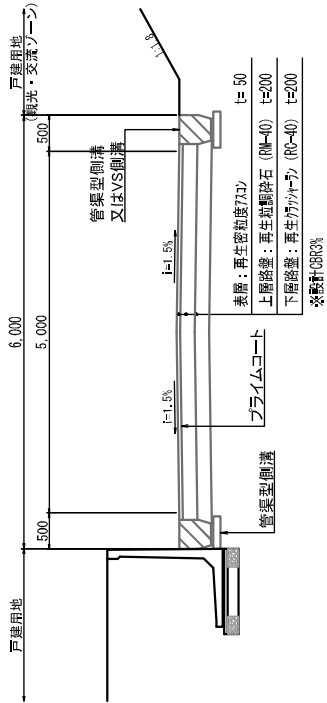
区画道路1 (W=9.0m)



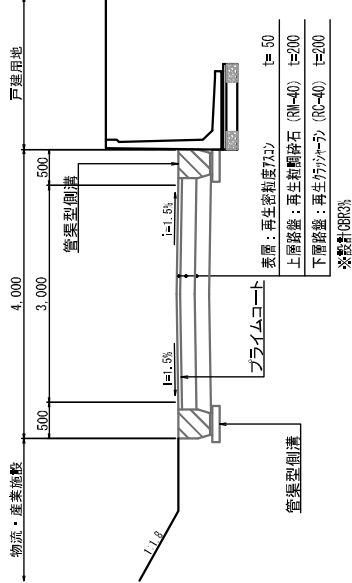
区画道路2 (W=11.0m)



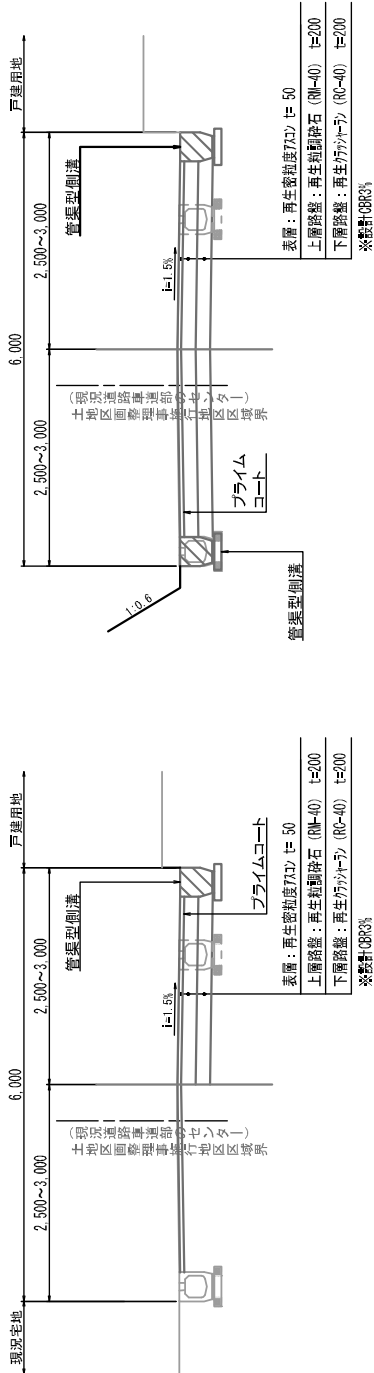
区画道路3, 4 (W=6.0m)



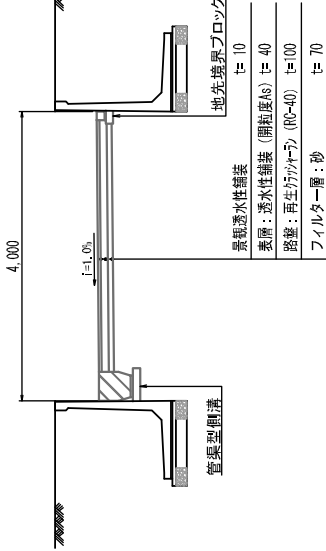
区画道路5 (W=4.0m)



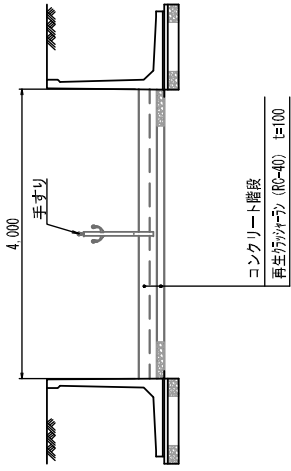
区画道路6 (W=6.0m)



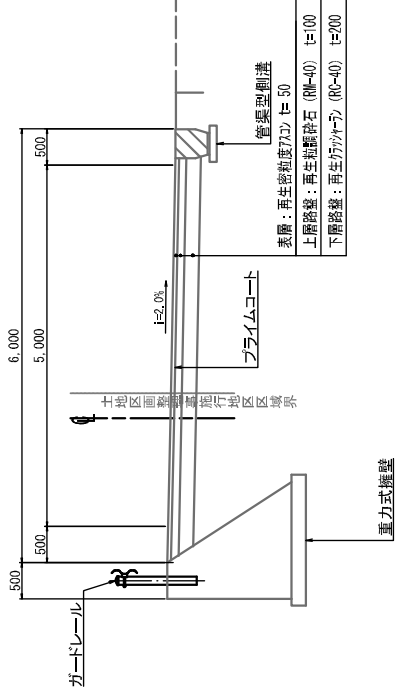
步行者專用道路 (W=4.0m)



階段部



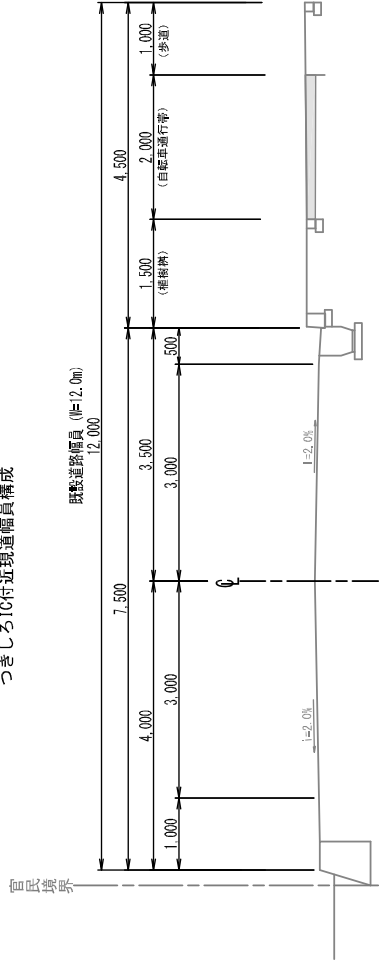
親慶原ナイキ線 (W=6.0m)

[illegible]

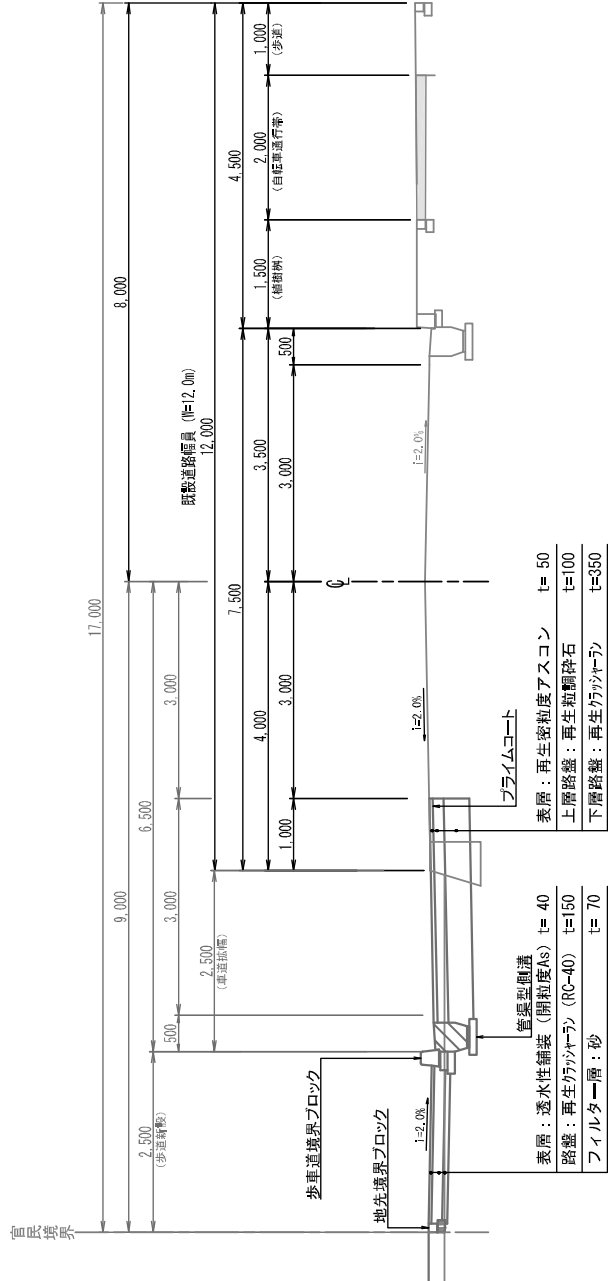
道路標準断面図 (2)

S=1 : 50 (A1)
S=1 : 100 (A3)

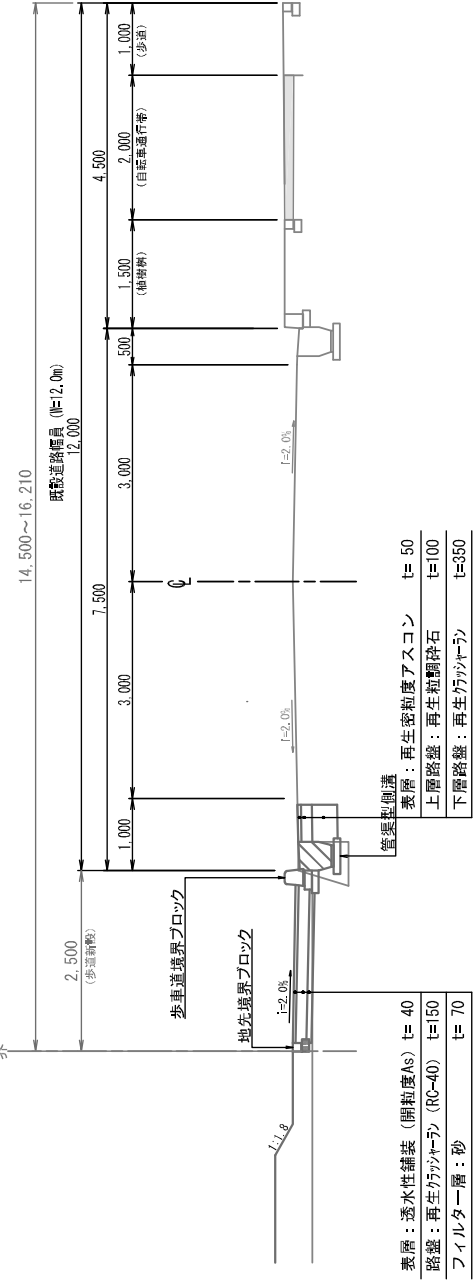
県道86号 (南北側)
つきしろ10付近踏道幅員構成



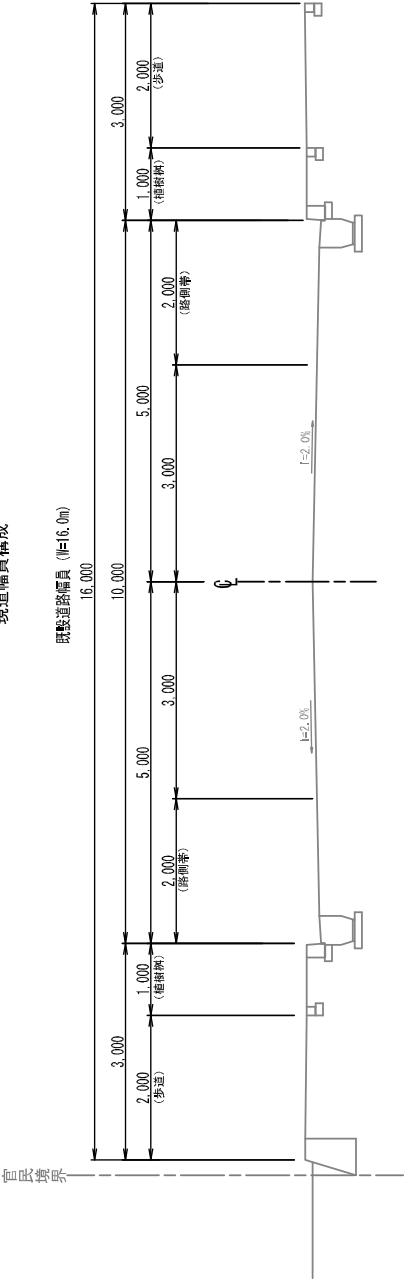
県道86号 (南北側)
(車道拡幅・歩道新設)



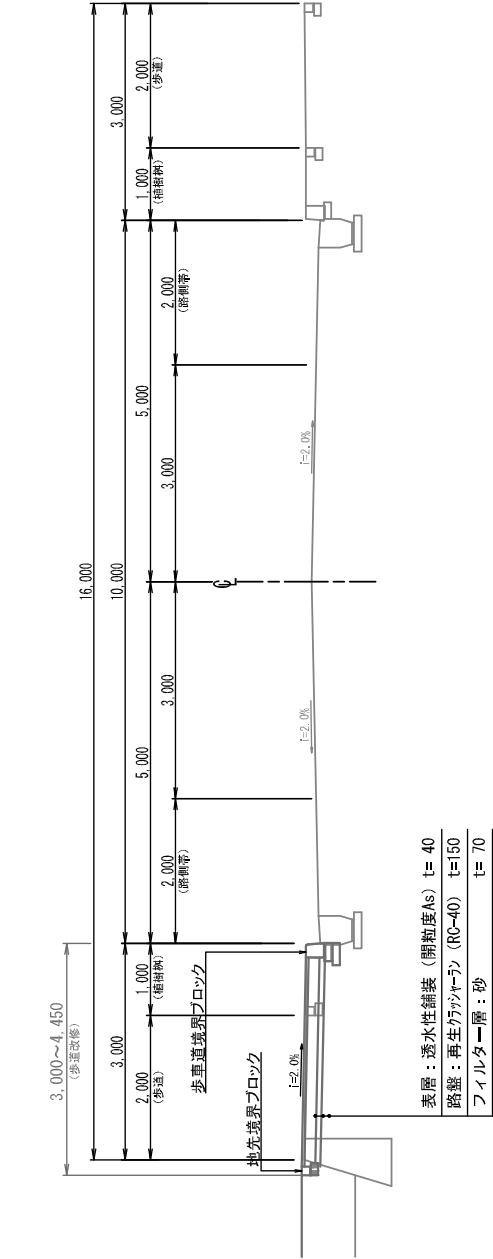
県道86号 (南北側)
(歩道新設)



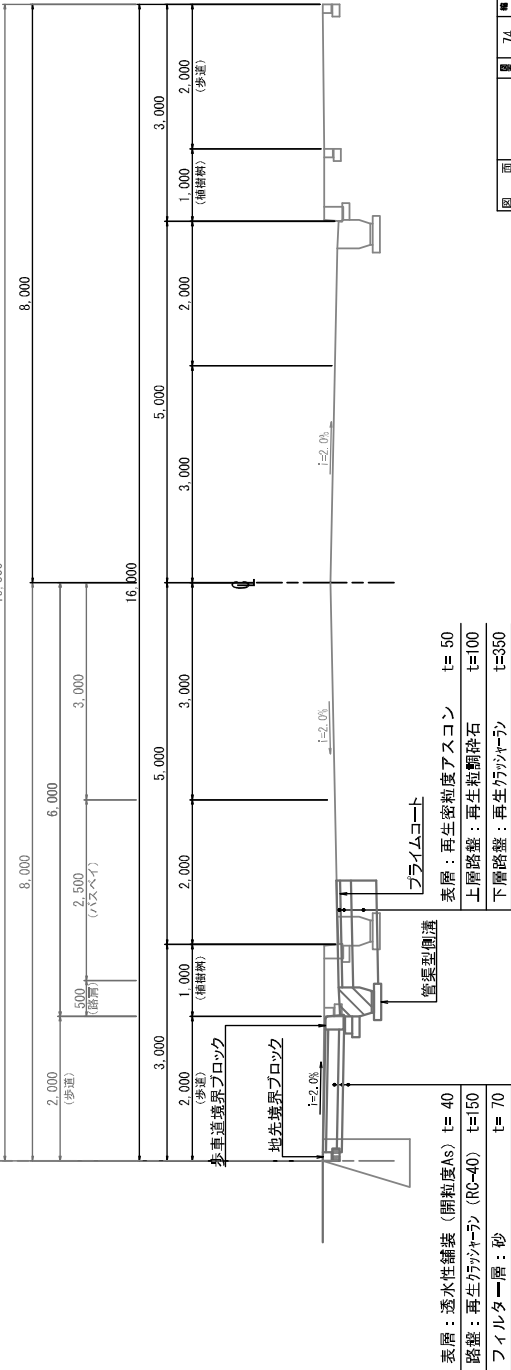
県道86号 (東西側)
現道幅員構成



県道86号 (東西側)
(歩道改修)



県道86号 (東西側)
(垣花交差点付近バスベイ移設)



図名	断面図	縮尺	74	175	1/50
場所	南相模郡玉置町大字北地区				
作成者	相模湾フェリス学院大学建築学部建築設計研究室				
図案年月日	平成31年 4月 25日				
図案者	株式会社 相模湾フェリス学院大学建築学部建築設計研究室				
作成者	相模湾フェリス学院大学建築学部建築設計研究室				
図案番号	098 (951) 1717				